

Factura Pequeño Contribuyente

SULIANA MARISELA, DEL CID SILIEZAR
Nit Emisor: 52549453
SULIANA MARISELA DEL CID SILIEZAR
28 AVENIDA B 31-40 ALDEA LAS TAPIAS, zona 18, Guatemala,
GUATEMALA
NIT Receptor: 3440958
Nombre Receptor: INSTITUTO GEOGRAFICO NACIONAL

NÚMERO DE AUTORIZACIÓN:
04B7AE93-4C29-4936-A895-C8CF937B12B8
Serie: 04B7AE93 Número de DTE: 1277774134
Numero Acceso:

Fecha y hora de emisión: 28-abr-2023 07:30:53
Fecha y hora de certificación: 03-abr-2023 07:30:53
Moneda: GTQ

#No	B/S	Cantidad	Descripcion	Precio/Valor unitario (Q)	Descuentos (Q)	Otros Descuentos(Q)	Total (Q)	Impuestos
1	Servicio	1	Por Servicios Técnicos prestados al Instituto Geográfico Nacional según Contrato Administrativo No. 2023-1-3-1459 correspondiente al mes de abril de 2023.	10,000.00	0.00	0.00	10,000.00	
TOTALES:					0.00	0.00	10,000.00	

* No genera derecho a crédito fiscal

CANCELADO

Datos del certificador

Superintendencia de Administracion Tributaria NIT: 16693949



Ing. Oscar Cruz Ramos
Subdirector General
con funciones temporales
Instituto Geográfico Nacional



Licda. Párola Méndez Mata
Directora
Instituto Geográfico Nacional

"Contribuyendo por el país que todos queremos"

Información del DTE



Régimen de Factura Electrónica en Línea Verificación de Documento Tributario Electrónico

Factura Pequeño Contribuyente (FPEQ)	
EMISIÓN	
Fecha Emisión:	28/04/2023 07:30:53
Emisor:	52549453 - SULIANA MARISELA, DEL CID SILIEZAR
Establecimiento:	1 - SULIANA MARISELA DEL CID SILIEZAR
Receptor:	3440958 - INSTITUTO GEOGRAFICO NACIONAL
Monto Total:	GTQ 10,000
No. de acceso:	
CERTIFICACIÓN	
Autorización:	04B7AE93-4C29-4936-A895-C8CF937B12B8
Serie:	04B7AE93
Número del DTE:	1277774134
ACEPTACIÓN SAT	
Acuse de recibo:	FCID202320230403T07:30:5406:0004B7AE934C294936A895C8CF937B12B8
Fecha de la consulta:	03/04/2023 07:31:32

NOTA: Si la información no coincide con el documento que tiene en su poder, denúncielo aquí:

<https://portal.sat.gob.gt/portal/denuncias/>

INFORME MENSUAL DE ACTIVIDADES

PERIODO: ABRIL 2023

REGLÓN: 029 "OTRAS REMUNERACIONES DE PERSONAL TEMPORAL"

OBJETO: "SERVICIOS TÉCNICOS PARA COLABORAR EN LA ATENCIÓN A REQUERIMIENTOS Y PREPARACIÓN DE DOCUMENTOS PARA TRABAJO DE CAMPO, ACUDIR A COMISIONES Y DIGITALIZAR INFORMACIÓN GEOGRÁFICA PARA EL PROCESO DE ACTUALIZACIÓN, ELABORACIÓN DE MAPAS Y TRANSCRIPCIÓN DE INFORMES."

TIPO DE SERVICIOS: TÉCNICOS

PRESTADOS EN: INSTITUTO GEOGRAFICO NACIONAL -IGN-

NO. DE CONTRATO: 2023-1-3-1459

PLAZO DEL CONTRATO: DEL 03 DE ENERO AL 30 DE ABRIL DE 2023

En cumplimiento a la cláusula segunda del Contrato Administrativo 2023-1-3-1459, suscrito con mi persona, presento ante usted el informe mensual de actividades realizadas:

ACTIVIDADES DESARROLLADAS Y RESULTADOS OBTENIDOS:

1. Servicios técnicos para colaborar en la conformación y preparación de documentos de expedientes para la atención de requerimientos de mapas según ortofotos y grillas que sean necesarias para el trabajo de campo.

Actividad: Colaboré en la elaboración de documentos preliminares en trabajo de campo de cuadrantes a utilizar en la comisión de Coatepeque.

Resultados: Trabajo de gabinete realizado para la comisión sobre caracterización del uso del suelo del municipio de Coatepeque departamento de Quetzaltenango sobre los cuadrantes número 41 y 42.

2. Servicios técnicos para colaborar en actividades de recopilación de datos, corte, predio de mapas, cuantificación y recorridos de campo, respecto a las zonas de los municipios asignados y la elaboración de mapas geográficos.

Actividad: Colaboré en la verificación de los cuadrantes obtenidos para realizar trabajo de campo.

Resultados: Recopilación de datos ingresando al programa ARC-GIS, realizando cortes (prediado) para realizar informes preliminares en el municipio de Coatepeque, del departamento de Quetzaltenango, datos ingresados desde Carretera principal del Parque Ecológico Coatepeque hacia la 5ta calle, 8ª. Avenida Zona 4 Hospital Nacional Juan José ortega hacia Centro de Salud de Coatepeque, de la 3ra Avenida hacia 1ra y 2da Calle Iglesia Jehová Nissi y Sede de Universidad Rafael Landivar, Barrio Colombita hacia Iglesia Católica, áreas de escuelas, institutos, comercio en general, iglesias evangélicas y clínicas médicas.

3. Servicios técnicos para colaborar en la transcripción y digitalización de datos de toponimia obtenidos a través de recorridos de campo u otras fuentes de información geográfica para la elaboración de formatos shapes respecto a los distintos municipios del país.

Actividad: Colaboré en la verificación, transcripción y digitalización de datos de formatos shape correspondiente a la comisión de toponimia del departamento de Santa Rosa.

Resultados: Digitalización de la información geográfica de datos obtenidos a través de mapas, visita a campo, certificaciones y base de datos de las municipalidades de Santa Rosa de Lima, Casillas, San Rafael Las Flores, Pueblo Nuevo Viñas, Santa Cruz Naranjo, Barberena y Nueva Santa Rosa del departamento de Santa Rosa.

4. Servicios técnicos para colaborar en la digitalización y transcripción de información requerida para la actualización y elaboración de mapas geográficos.

Actividad: Colabore en la digitalización de información requerida para la cuantificación de mapas geográficos.

Resultados: Digitalización de datos por categorías de los cuadrantes 41 y 42 del municipio de Coatepeque del departamento de Quetzaltenango.

5. Servicios técnicos en otras actividades que le sean asignadas.


Actividad: Colaboré en el envío de oficios para solicitar las certificaciones de ordenamiento territorial a las diferentes municipalidades del país.


Resultados: Obtener el registro de las certificaciones de ordenamiento territorial actualizadas de los municipios de Monostenango, San Francisco El Alto, Totonicapán y San Bartolo del departamento de Totonicapán.

Actividad: Colaboré en la redacción de respuestas a las distintas solicitudes ingresadas a la División de Información Geográfica.

Resultados: Proporcionar respuestas a las solicitudes ingresadas a las diferentes áreas y ordenar la documentación de oficios enviados.

F. 
Suliana Marisela Del Cid Siliezar
DPI 1851851850101
Teléfono 53233374

F. 
Ing. Oscar Cruz Ramos
Subdirector General IGN
Con Funciones Temporales



F. 
Licda. Pahola Méndez Mata
Directora
Instituto Geográfico Nacional



INFORME FINAL DE ACTIVIDADES

PERIODO: DEL 03 DE ENERO AL 30 DE ABRIL DE 2023

REGLÓN: 029 "OTRAS REMUNERACIONES DE PERSONAL TEMPORAL"

OBJETO: "SERVICIOS TÉCNICOS PARA COLABORAR EN LA ATENCIÓN A REQUERIMIENTOS Y PREPARACIÓN DE DOCUMENTOS PARA TRABAJO DE CAMPO, ACUDIR A COMISIONES Y DIGITALIZAR INFORMACIÓN GEOGRÁFICA PARA EL PROCESO DE ACTUALIZACIÓN, ELABORACIÓN DE MAPAS Y TRANSCRIPCIÓN DE INFORMES."

TIPO DE SERVICIOS: TÉCNICOS

PRESTADOS EN: INSTITUTO GEOGRAFICO NACIONAL -IGN-

NO. DE CONTRATO: 2023-1-3-1459

PLAZO DEL CONTRATO: DEL 03 DE ENERO AL 30 DE ABRIL DE 2023

En cumplimiento a la cláusula segunda del Contrato Administrativo 2023-1-3-1459, suscrito con mi persona, presento ante usted el informe final de actividades realizadas:

ACTIVIDADES DESARROLLADAS Y RESULTADOS OBTENIDOS:

1. Servicios técnicos para colaborar en la conformación y preparación de documentos de expedientes para la atención de requerimientos de mapas según ortofotos y grillas que sean necesarias para el trabajo de campo.

Actividad: Colaboré en la elaboración de documentos preliminares en trabajo de campo de cuadrantes a utilizar en la comisión de Coatepeque, durante los meses de enero a abril de 2023.

Resultados: Trabajo de gabinete realizado para la comisión sobre caracterización del uso del suelo del municipio de Coatepeque departamento de Quetzaltenango sobre los cuadrantes 3, 6, 7, 10, 11, 12, 16, 17, 18, 19, 24, 27, 34, 35, 41 y 42.

2. Servicios técnicos para colaborar en actividades de recopilación de datos, corte, predio de mapas, cuantificación y recorridos de campo, respecto a las zonas de los municipios asignados y la elaboración de mapas geográficos.

Actividad: Colaboré en la verificación de los cuadrantes obtenidos para realizar trabajo de campo.

Resultados: Recopilación de datos ingresando al programa ARC-GIS, realizando cortes (prediado) para realizar informes preliminares en el municipio de Coatepeque, del departamento de Quetzaltenango, datos ingresados de la Avenida el Cementerio Palos Blancos, 3ra. y 4ta. avenida A área de Metamercado y terminal de buses, 4ta. Avenida Colonia las Conchitas, Av. 20 de octubre y 11 calle área de comercio, 0 Avenida y 1ra. Avenida área de Hoteles y 2da. Avenida, 10 calle área de comercio en general, centros comerciales, colegios, escuelas y Superintendencia de Administración Tributaria; de la 9ª Avenida y 6ta calle del Liceo Coatepeque, 7ma calle Iglesia Adventista del Séptimo día, 5ta Avenida y 7ª calle Institutos Públicos y Sedes de la Universidad San Carlos de Guatemala, 6ª Calle área de comercio, escuelas y 3ra Avenida, 5ta y 6ta calle área de Hoteles y restaurantes, Parque Central de Coatepeque y parqueo Municipal; la 5ta calle hacia la 6ta calle y 6ta calle A, Iglesia Embajadores de Cristo Caserío Santa Ana Berlín e Iglesia Católica Guadalupe colindando hacia las canchas COATEFUT, 5ta calle y 7a avenida área de comercio en general y educación; Carretera principal del Parque Ecológico Coatepeque hacia la 5ta calle, 8ª. Avenida Zona 4 Hospital Nacional Juan José ortega hacia Centro de Salud de Coatepeque, de la 3ra Avenida hacia 1ra y 2da Calle Iglesia Jehová Nissi y Sede de Universidad Rafael Landivar, Barrio Colombita hacia Iglesia Católica, áreas de escuelas, institutos, comercio en general, iglesias evangélicas y clínicas médicas.

3. Servicios técnicos para colaborar en la transcripción y digitalización de datos de toponimia obtenidos a través de recorridos de campo u otras fuentes de información geográfica para la elaboración de formatos shapes respecto a los distintos municipios del país.

Actividad: Colaboré en la preparación y revisión de papelería, trabajo de gabinete, transcripción y digitalización de datos y formatos shape de toponimia en su segunda fase del departamento de Santa Rosa.

Resultados: Transcripción y digitalización de la información geográfica de datos obtenidos a través de mapas, visita a campo y certificaciones juntamente con las municipalidades de Guazacapán, San Juan Tecuaco, Barberena, Nueva Santa Rosa, Casillas, Santa Cruz Naranjo, Pueblo Nuevo Viñas, Santa Rosa de Lima y San Rafael Las Flores del departamento de Santa Rosa.

4. Servicios técnicos para colaborar en la digitalización y transcripción de información requerida para la actualización y elaboración de mapas geográficos.

Actividad: Colabore en la digitalización de información requerida para la cuantificación de mapas geográficos.

Resultados: Digitalización de datos por categorías de los cuadrantes 3, 6, 7, 10, 11, 12, 16, 17, 18, 19, 24, 27, 34, 35, 41 y 42 en el municipio de Coatepeque del departamento de Quetzaltenango.

5. Servicios técnicos en otras actividades que le sean asignadas.

Actividad: Colaboré en digitar las certificaciones asignadas que ingresaron a la División de Información Geográfica.

Resultado: Actualización de información de lugares poblados de los municipios de Esquipulas Palo Gordo, San Andrés Semetabaj, San Cristóbal Cucho, San José Chacayá, San José El Rodeo del departamento de San Marcos y Huité del departamento de Zacapa; San Rafael Pie de la Cuesta y Sipacapa del departamento de San Marcos y San Juan La Laguna del departamento de Sololá.


Actividad: Colaboré en la redacción de respuestas a las distintas solicitudes ingresadas a la División de Información Geográfica.


Resultados: Dar seguimiento y respuestas a las solicitudes ingresadas a las diferentes áreas y ordenar la documentación de oficios enviados.

Actividad: Colaboré en el envío de oficios para solicitar las certificaciones de ordenamiento territorial a las diferentes municipalidades del país.

Resultados: Obtener el registro de las certificaciones de ordenamiento territorial actualizadas de los municipios de Santa Cruz Del Quiché, Canillá, Chajul y Chiché, del departamento de Quiché; Chicacao, Mazatenango, Patulul, Rio Bravo, Samayac, San Antonio y San Bernardino del departamento de Suchitepéquez; Momostenango, San Francisco El Alto, Totonicapán y San Bartolo del departamento de Totonicapán.

F. 
Suliana Marisela Del Cid Siliezar
DPI 1851851850101
Teléfono 53233374

F. 
Ing. Oscar Cruz Ramos
Subdirector General IGN
Con Funciones Temporales



F. 
Licda. Pahola Méndez
Directora
Instituto Geográfico Nacional

